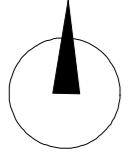
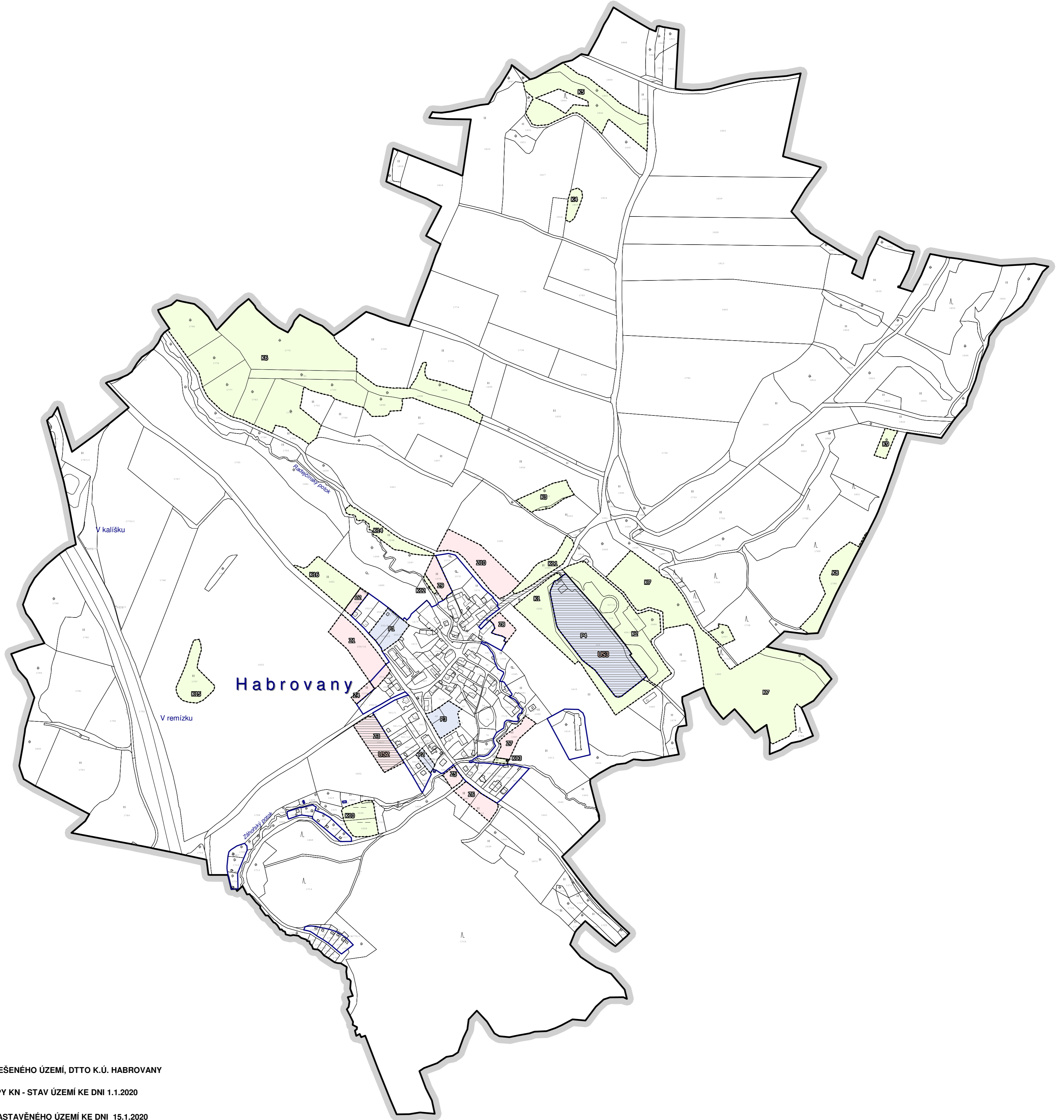


# ÚZEMNÍ PLÁN HABROVANY - NÁVRH PRO VYDÁNÍ

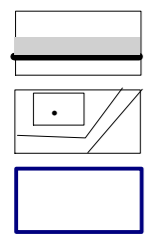
## 1 - VÝKRES ZÁKLADNÍHO ČLENĚNÍ



měř. 1 : 5.000



### VYMEZENÍ ÚZEMÍ:

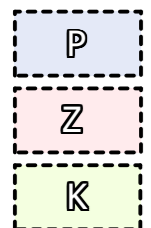


HRANICE ŘEŠENÉHO ÚZEMÍ, DTTO K.Ú. HABROVANY

ÚDAJE MAPY KN - STAV ÚZEMÍ KE DNI 1.1.2020

HRANICE ZASTAVĚNÉHO ÚZEMÍ KE DNI 15.1.2020

### PLOCHY ZMĚN:



PLOCHY PŘESTAVBY

ZASTAVITELNÉ PLOCHY

PLOCHY ZMĚN V KRAJINĚ

### PLOCHY VE KTERÝCH JE ROZHODOVÁNÍ O ZMĚNÁCH V ÚZEMÍ PODMÍNĚNO:



PODMÍNĚNO ZPRACOVÁNÍM ÚZEMNÍ STUDIE

### ZÁZNAM O ÚČINNOSTI ÚZEMNÍHO PLÁNU HABROVANY

Územní plán vydal:	Zastupitelstvo obce Habrovany
Datum nabytí účinnosti územního plánu	Dne:
Jméno a příjmení, funkce a podpis oprávněné osoby pořizovatele:	<b>Ing. arch. Zdeňka Táborská</b> pověřená výkonem územně plánovacích činností pro pořízení ÚP Habrovany podle §24 odst. 1 zákona č. 183/2006 Sb., o územním plánování a stavebním řádu.
Otisk úředního razítka:	

název a stupeň dokumentace: <b>ÚZEMNÍ PLÁN HABROVANY - NÁVRH PRO VYDÁNÍ</b>	zpracovatel: <b>Ing. arch. Jitka Fikarová</b> Ústí nad Labem, Kojetice 56 IČO: 120 36 226 č. autorizace ČKA: 00810	pořizovatel: <b>OÚ Habrovany</b> Habrovany 48 400 02 Ústí nad Labem určený zastupitel: <b>Ing. Jana B. Lésková</b>	oprávněná osoba pořizovatele: <b>Ing. arch. Zdeňka Táborská</b> pověřená výkonem územně plánovací činnosti	termín: <b>leden 2021</b>  měřítko výkresu: 1 : 5.000  smlouva o dílo č.: 1/2018
výkres: <b>1 - VÝKRES ZÁKLADNÍHO ČLENĚNÍ</b>				