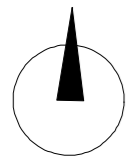
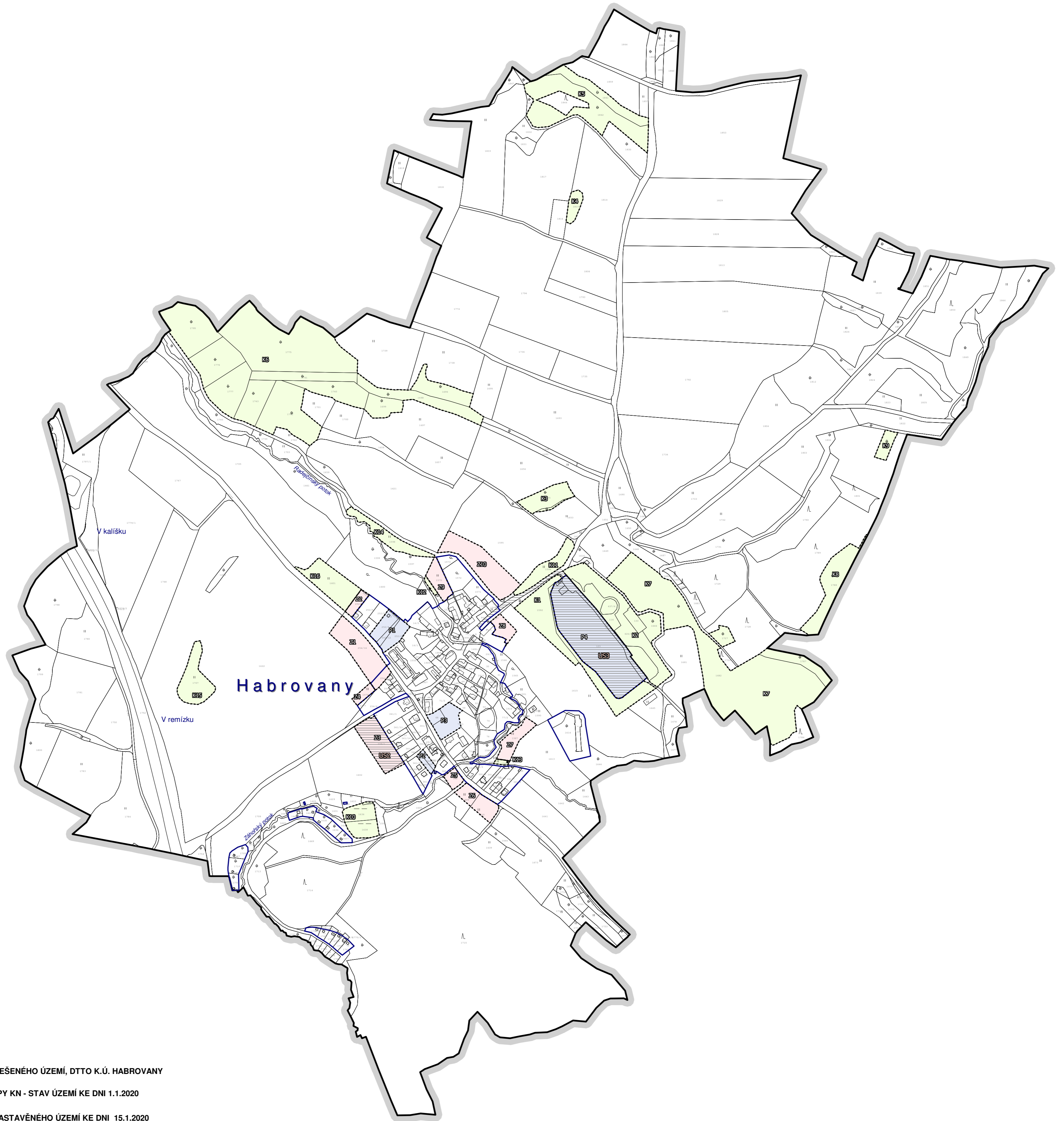


ÚZEMNÍ PLÁN HABROVANY - NÁVRH PRO VYDÁNÍ

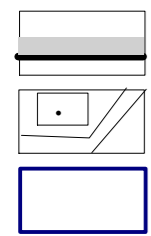
1 - VÝKRES ZÁKLADNÍHO ČLENĚNÍ



měř. 1 : 5.000



VYMEZENÍ ÚZEMÍ:

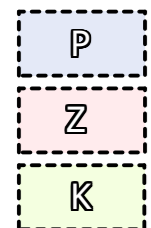


HRANICE ŘEŠENÉHO ÚZEMÍ, DTTO K.Ú. HABROVANY

ÚDAJE MAPY KN - STAV ÚZEMÍ KE DNI 1.1.2020

HRANICE ZASTAVĚNÉHO ÚZEMÍ KE DNI 15.1.2020

PLOCHY ZMĚN:



PLOCHY PŘESTAVBY

ZASTAVITELNÉ PLOCHY

PLOCHY ZMĚN V KRAJINĚ

PLOCHY VE KTERÝCH JE ROZHODOVÁNÍ O ZMĚNÁCH V ÚZEMÍ PODMÍNĚNO:



PODMÍNĚNO ZPRACOVÁNÍM ÚZEMNÍ STUDIE

ZÁZNAM O ÚČINNOSTI ÚZEMNÍHO PLÁNU HABROVANY

Územní plán vydal:	Zastupitelstvo obce Habrovany
Datum nabytí účinnosti územního plánu	Dne:
Jméno a příjmení, funkce a podpis oprávněné osoby pořizovatele:	Ing. arch. Zdeňka Táborská pověřená výkonem územně plánovacích činností pro pořízení ÚP Trmice podle §24 odst. 1 zákona č. 183/2006 Sb., o územním plánování a stavebním řádu.
Otisk úředního razítka:	

název a stupeň dokumentace: ÚZEMNÍ PLÁN HABROVANY - NÁVRH PRO VYDÁNÍ	zpracovatel: Ing. arch. Jitka Fikarová Ústí nad Labem, Kojetice 56 IČO: 120 36 226 č. autorizace ČKA: 00810	pořizovatel: OÚ Habrovany Habrovany 48 400 02 Ústí nad Labem určený zastupitel: Ing. Jana B. Lésková	oprávněná osoba pořizovatele: Ing. arch. Zdeňka Táborská pověřená výkonem územně plánovacích činností	termín: leden 2021 měřítko výkresu: 1 : 5.000 smlouva o dílo č.: 1/2018
výkres: 1 - VÝKRES ZÁKLADNÍHO ČLENĚNÍ				